

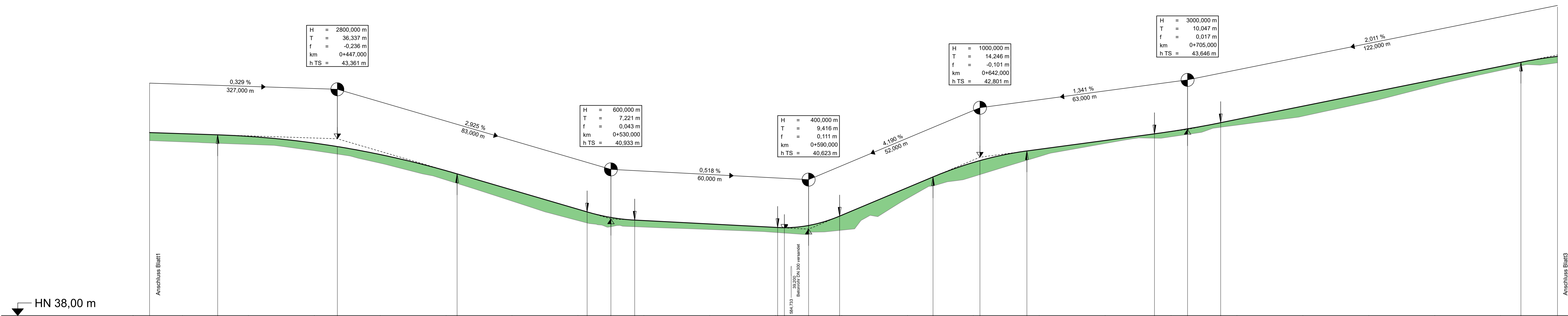
H = 2800,000 m
T = 36,337 m
f = -0,236 m
km 0+447,000
h TS = 43,361 m

H = 600,000 m
T = 7,221 m
f = 0,043 m
km 0+530,000
h TS = 40,933 m

H = 400,000 m
T = 9,416 m
f = 0,111 m
km 0+590,000
h TS = 40,623 m

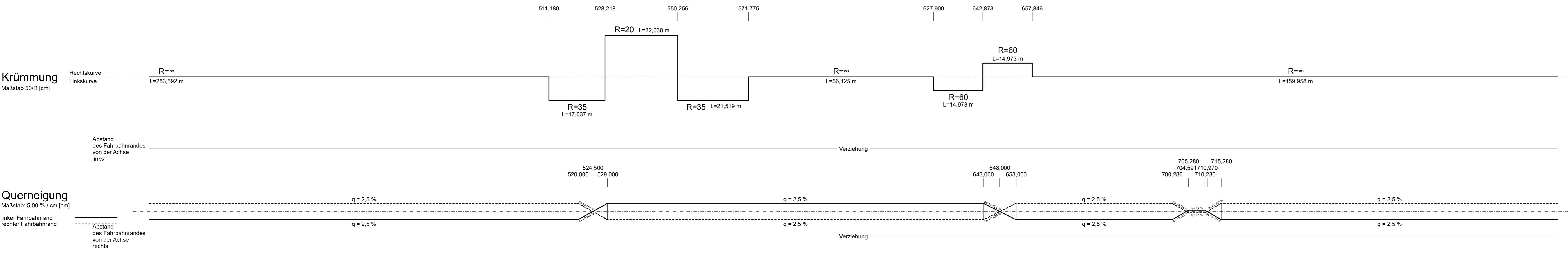
H = 1000,000 m
T = 14,246 m
f = -0,101 m
km 0+642,000
h TS = 42,801 m

H = 3000,000 m
T = 10,047 m
f = 0,017 m
km 0+705,000
h TS = 43,646 m


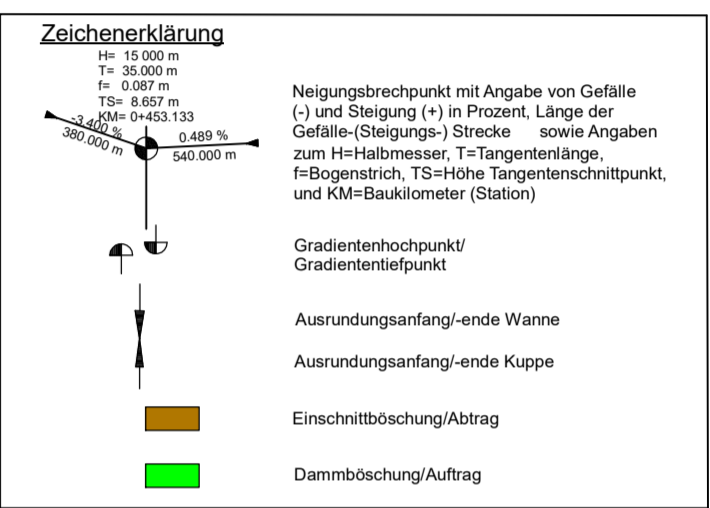


Station Gradiente	390,00	400,00	410,00	420,00	430,00	440,00	447,00	450,00	460,00	470,00	480,00	483,34	490,00	500,00	510,00	520,00	522,78	530,00	530,81	537,22	540,00	550,00	560,00	570,00	580,00	580,68	582,65	590,00	599,42	600,00	610,00	620,00	627,75	630,00	640,00	642,00	650,00	656,25	660,00	670,00	680,00	690,00	694,95	700,00	705,00	707,78	710,00	715,05	720,00	730,00	740,00	750,00	760,00	770,00	780,00	790,00	800,00	806,18	810,00
Station Gelände	390,00	400,00	410,00	420,00	430,00	440,00	450,00	460,00	470,00	480,00	480,00	490,00	500,00	510,00	520,00	530,00	540,00	550,00	560,00	570,00	580,00	590,00	600,00	610,00	620,00	630,00	640,00	650,00	660,00	670,00	680,00	690,00	700,00	710,00	720,00	730,00	740,00	750,00	760,00	770,00	780,00	790,00	800,00	810,00															

0+400 0+450 0+500 0+550 0+600 0+650 0+700 0+750 0+800



Für die Vollständigkeit und Richtigkeit der in den Plänen eingetragenen Leitungen und Anlagen wird keine Gewähr übernommen. Die genaue Lage und die Tiefe der einzelnen Leitungen sind bei den jeweiligen Versorgungsträgern zu erfragen.



Bearbeiter: Charles-Darwin-Ring 4, 18059 Rostock Tel.: (0381) 40 29 77 0, Fax: (0381) 40 29 77 20 e-mail: info@veaplan.de www.veaplan.de	Datum	Name	
	bearbeitet	Juni 2021	gez. Beu
	gezeichnet	Juni 2021	CARD/1
	geprüft	gez. Klinkmann	

Auftraggeber: Land Mecklenburg Vorpommern Straßenbauamt Schwerin Pampower Straße 68 19061 Schwerin	Datum	Name
	bearbeitet	
	gezeichnet	
	geprüft	08/2021 gez. Hubert

Nr.	Art der Änderung	Datum	Zeichen

-VORENTWURF-

Straßenbauverwaltung: Land Mecklenburg Vorpommern Straßenbauamt Schwerin Straße / Abschn.-Nr. / Station: L 05 A 80 km 1,281 / A 90 km 0,475 PROJIS-Nr.:	 Unterlage / Blatt-Nr.: 6 / 2 Höhenplan Radweg L05 Maßstab: 1:500/50
--	---

L 05 Radweg Lehsen - Wittenburg von Bau-km 0+014,80 bis Bau-km 2+694,00	
aufgestellt:	
Straßenbauamt Schwerin gez. i.V. Bremer Schwerin, den 08/2021	